

«СОГЛАСОВАНО»
(Отдел образования
администрации
Центрального района
Санкт-Петербурга)

«УТВЕРЖДАЮ»
(Руководитель ГБОУ СОШ №321)

1 сентября 2023 Анцырева Е.М.

дата подпись ФИО

«СОГЛАСОВАНО»
(Отдел ГИБДД
Центрального района
Санкт-Петербурга)

ДОКУМЕНТ ПОДПИСАН
ЭЛЕКТРОННОЙ ПОДПИСЬЮ

Сертификат: 5C4F9742E349823E9C80869A8D939EF77DD178DF
Владелец: Капустина Людмила Юрьевна
Действителен: с 08.02.2021 до 08.05.2022

дата подпись ФИО

ПАСПОРТ

дорожной безопасности образовательного учреждения

ГБОУ СОШ №321

Общие сведения

Государственное бюджетное общеобразовательное учреждение средняя общеобразовательная школа № 321 Центрального района Санкт-Петербурга. (полное наименование ОУ)

**Юридический адрес ОУ: 191119, Санкт-Петербург, ул. Социалистическая, дом 7/11, литер А.
Фактический адрес ОУ: 191119, Санкт-Петербург, ул. Социалистическая, дом 7/11, литер А.**

Руководитель ОУ	Анцырева Евгения Мухафизовна 764-86-38; 315-95-18
Заместители руководителя ОУ	Капустина Людмила Юрьевна
Специалист отдела образования, курирующий вопросы профилактики детского дорожно-транспортного травматизма педагог-организатор	Апостолова Татьяна Борисовна
Закрепленный за ОУ работник Госавтоинспекции инспектор	Юдина Диана Дмитриевна 314-33-30
Ответственный за организацию работы по профилактике детского дорожно-транспортного травматизма в ОУ учитель нач. кл.	Полторако Владимир Анатольевич
Руководитель или ответственный работник дорожно-эксплуатационной организации, осуществляющей содержание уличной дорожной сети	ГУДП "Центр" т. 956-43-03,
Руководитель или ответственный работник дорожно-эксплуатационной организации, осуществляющей содержание внутридворовой территории	Сербинова Елена Владимировна т.274-27-80
Количество учащихся	
Наличие кабинета по БДД	нет

Наличие уголков по БДД в 1-4 классах	вестибюль школы-3, на 3 этаже -1, в здании начальной школы и ГПД-1
Наличие автогородка (площадки) по БДД	нет
Наличие автобуса в ОУ	нет
Время занятий в ОУ:	Уроки: с 9-00 по 15-00
Внеурочные занятия:	с 14-00 по 21-00

Телефоны оперативных служб

МЧС — 112 — единый номер службы спасения для звонков с сотовых телефонов в экстренных ситуациях
Телефон спасения — **01**, полиция — **02**,
Городская станция скорой помощи — **03**,
Газовая служба — **04**

Телефон доверия ГУ МВД России
по г.Санкт-Петербургу и Ленинградской области
573-21-81

Телефон доверия Управления ГИБДД ГУ МВД России
по г. Санкт-Петербургу и Ленинградской области
573-21-81

Телефон доверия УМВД России
по Центральному району г. Санкт-Петербурга
573-51-50

Содержание

Планы-схемы ОУ.

- 1) район расположения ОУ, пути движения транспортных средств и детей (учеников, обучающихся);
- 2) организация дорожного движения в непосредственной близости от образовательного учреждения с размещением соответствующих технических средств, маршруты движения детей и расположение парковочных мест;
- 3) маршруты движения организованных групп детей от ОУ к наиболее часто посещаемым объектам в ходе учебного процесса (например: стадион, парк, спортивно-оздоровительный комплекс);
- 4) пути движения транспортных средств к местам разгрузки/погрузки и рекомендуемых безопасных путей передвижения детей по территории образовательного учреждения.

- движение транспортных средств

- движение обучающихся ОУ

- искусственная неровность, знак

- остановки обществ. транспорта, ст. метро

План-схема района расположения ОУ

1. Район расположения образовательного учреждения определяется группой жилых домов, зданий и улично-дорожной сетью с учетом остановок общественного транспорта (выходов из станций метро), центром которого является непосредственно образовательное учреждение;

2. Территория, указанная в схеме, включает в себя:

- образовательное учреждение;
- парк, в котором преподавателями проводятся занятия на открытом воздухе;

- жилые дома, в которых проживает большая часть детей (учеников) данного образовательного учреждения;

- автомобильные дороги и тротуары;

3. На схеме обозначено:

- расположение жилых домов, зданий и сооружений;

- сеть автомобильных дорог;

- пути движения транспортных средств;

- пути движения детей (учеников) в/из образовательного учреждения;

- уличные (наземные – регулируемые/нерегулируемые) пешеходные переходы;

Схема необходима для общего представления о районе расположения ОУ. Для изучения безопасности движения детей на схеме обозначены наиболее частые пути движения учеников от дома (от отдаленных остановок маршрутных транспортных средств) к ОУ и обратно.

При исследовании маршрутов движения детей уделено особое внимание опасным зонам, где часто дети (ученики, обучающиеся) пересекают проезжую часть не по пешеходному переходу.

Схема организации дорожного движения в непосредственной близости от образовательного учреждения с размещением соответствующих технических средств, маршруты движения детей и расположение парковочных мест











	- жилая застройка, тротуар		- пешеходный переход, знак
	- проезжая часть		- светофор
	- движение транспортных средств		- искусственная неровность, знак
	- движение обучающихся ОУ		- остановки обществ. транспорта, ст. метро

Схема организации дорожного движения в непосредственной близости от ОУ

1. Схема организации дорожного движения ограничена автомобильными дорогами, находящимися в непосредственной близости от образовательного учреждения;

2. На схеме обозначено:

- здание ОУ с указанием территории, принадлежащей непосредственно ОУ (при наличии указать ограждение территории);
- автомобильные дороги и тротуары;
- уличные (наземные – регулируемые / нерегулируемые) и внеуличные (надземные и подземные) пешеходные переходы на подходах к ОУ;
- дислокация существующих дорожных знаков и дорожной разметки;
- другие технические средства организации дорожного движения;
- направление движения транспортных средств по проезжей части;
- направление безопасного маршрута движения детей (учеников, обучающихся);

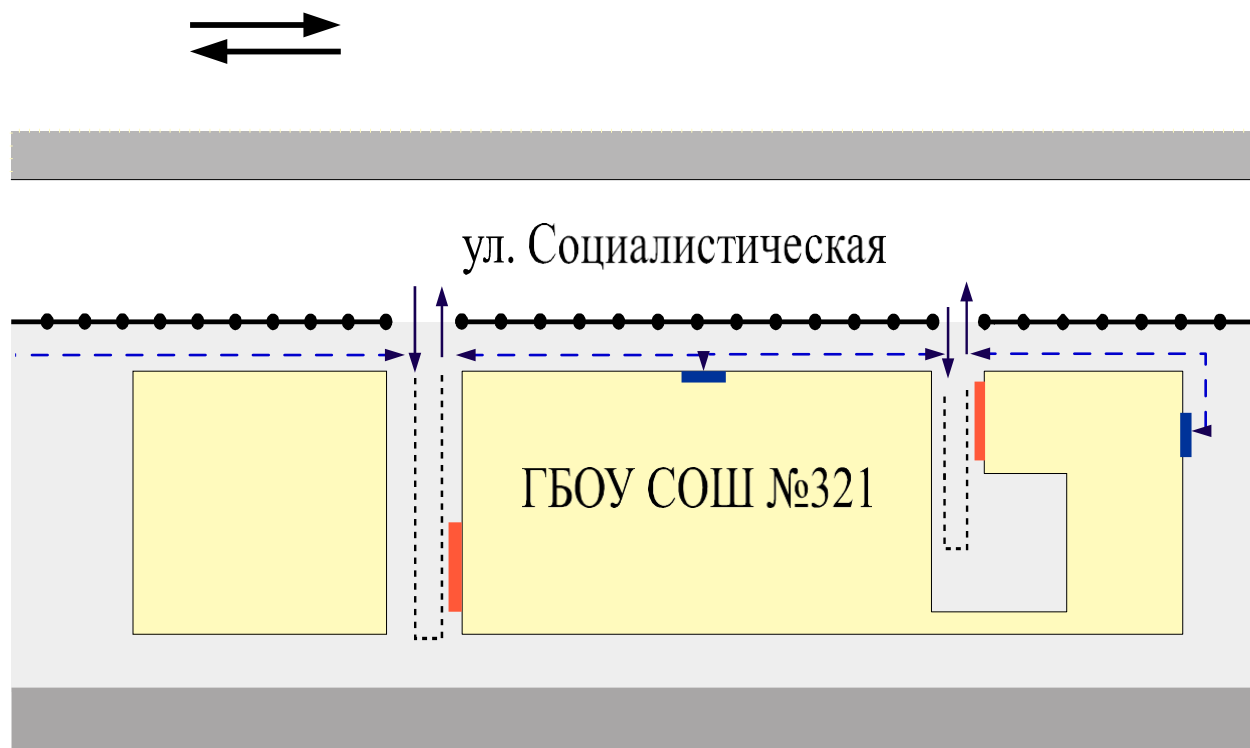
3. На схеме указано расположение остановок маршрутных транспортных средств и безопасные маршруты движения детей (учеников) от остановочного пункта к ОУ и обратно.

Схемы маршрутов движения организованных групп детей от ОУ к наиболее часто посещаемым объектам в ходе учебного процесса

На схеме района расположения ОУ указаны безопасные маршруты движения детей от ОУ к парку и Театру юного зрителя (ТЮЗ), Центру внешкольной работы (ЦВР), ул.Правды,д.8 в библиотеку, ул.Марата, д.72

Данные схемы используются преподавательским составом при организации движения групп детей к местам проведения занятий вне территории ОУ.

Пути движения транспортных средств к местам разгрузки/погрузки и рекомендуемые пути передвижения детей по территории образовательного учреждения



- въезд/выезд грузовых транспортных средств



- движение грузовых транспортных средств по территории образовательного учреждения



- движение детей и подростков на территории образовательного учреждения



- место разгрузки/погрузки

Схема пути движения транспортных средств к местам разгрузки/погрузки

На схеме указана примерная траектория движения транспортного средства на территории ОУ, в том числе место погрузки/разгрузки, а также безопасный маршрут движения детей во время погрузочно-разгрузочных работ.

ГБОУ №294

Планы-схемы ОУ.

План-схема района расположения ОУ,

пути движения транспортных средств и детей (обучающихся)

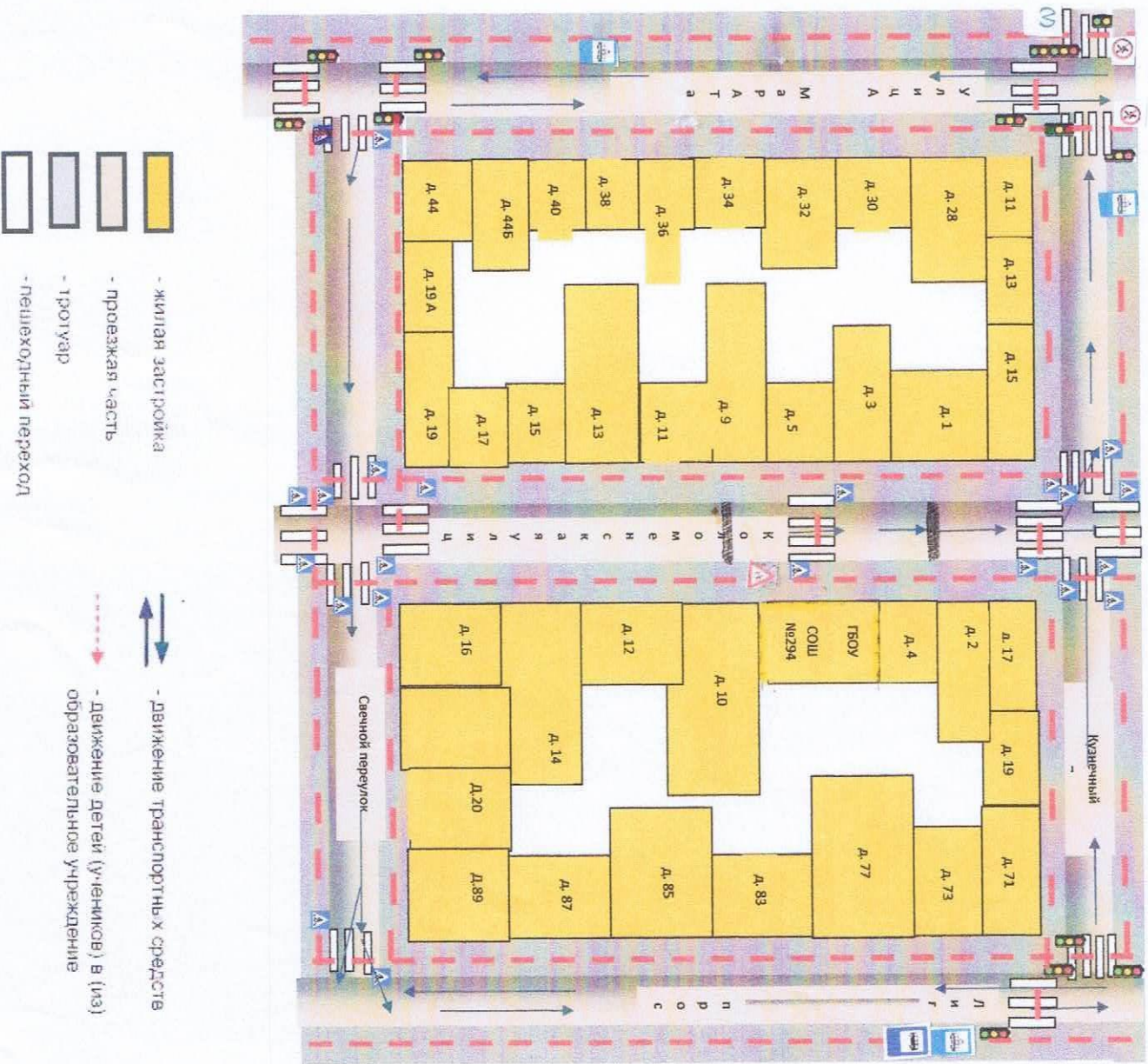
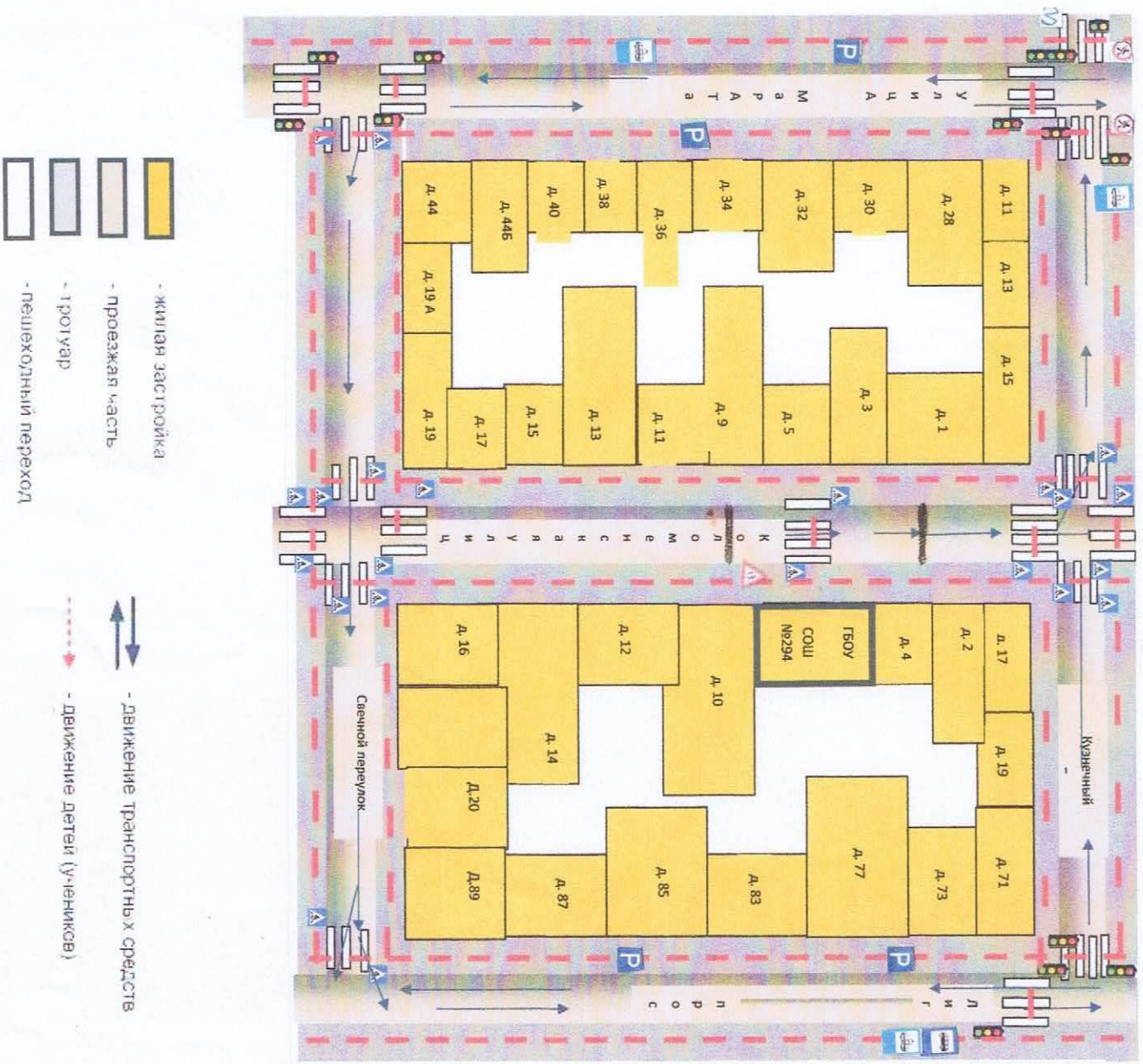
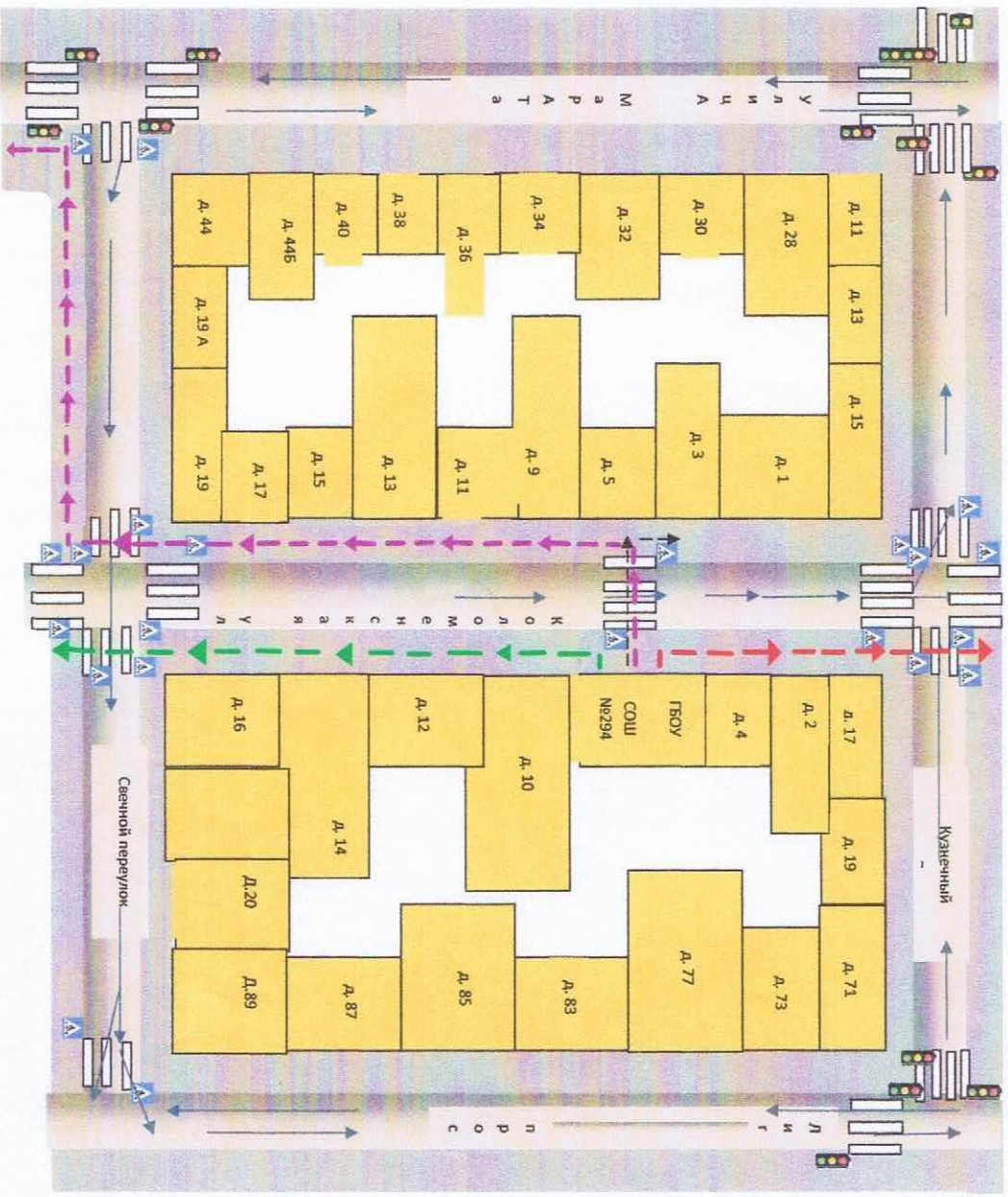


Схема организации дорожного движения в непосредственной близости от образовательного учреждения с размещением соответствующих технических средств, маршруты движения детей и расположение парковочных мест



Маршруты движения организованных групп детей от ОУ к наиболее часто посещаемым объектам в ходе учебного процесса

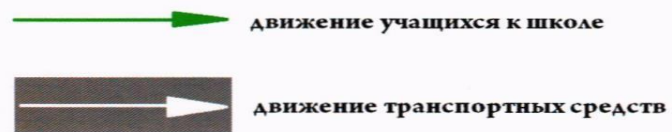
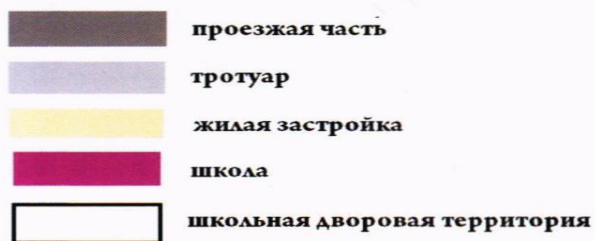
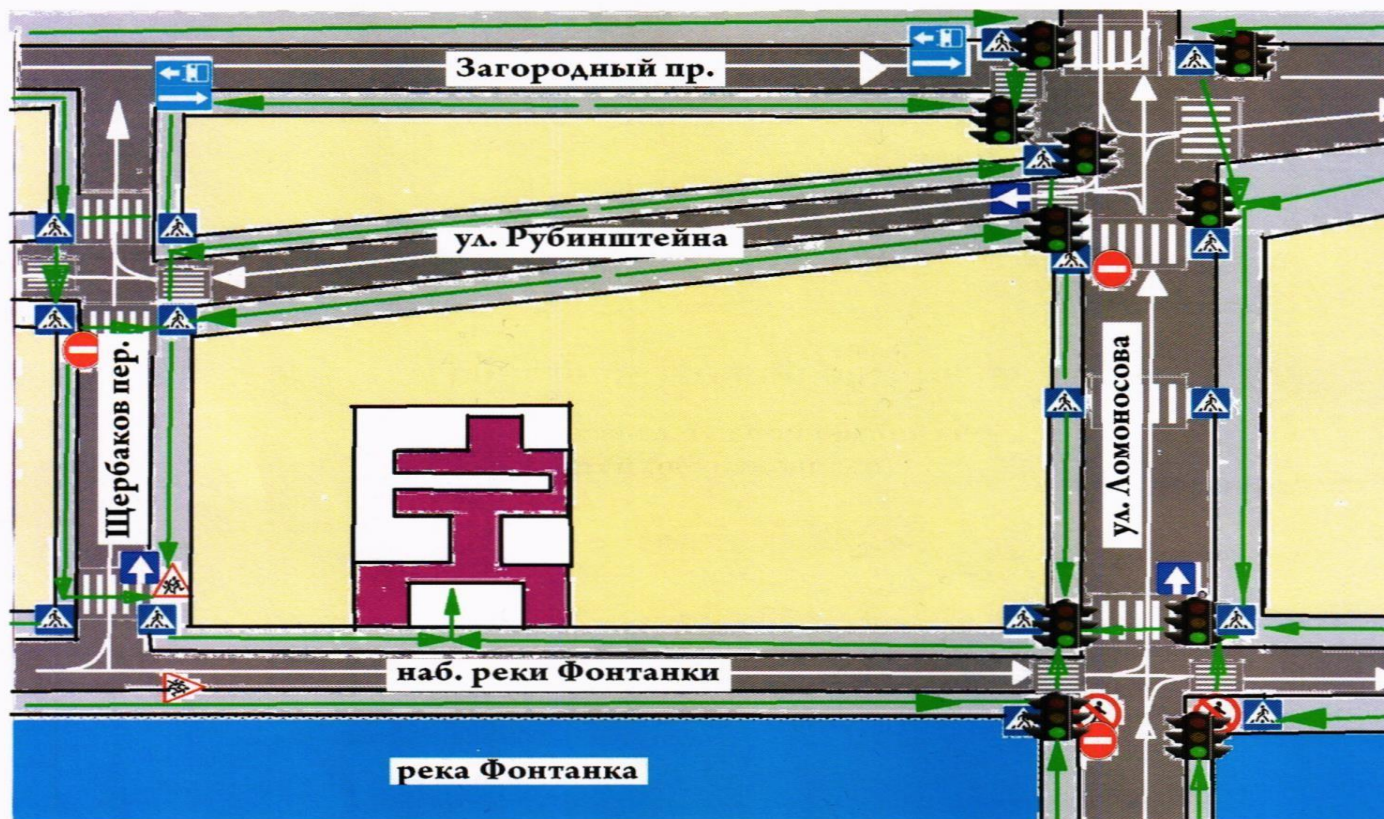


- жилая застройка
- проезжая часть
- тротуар
- пешеходный переход

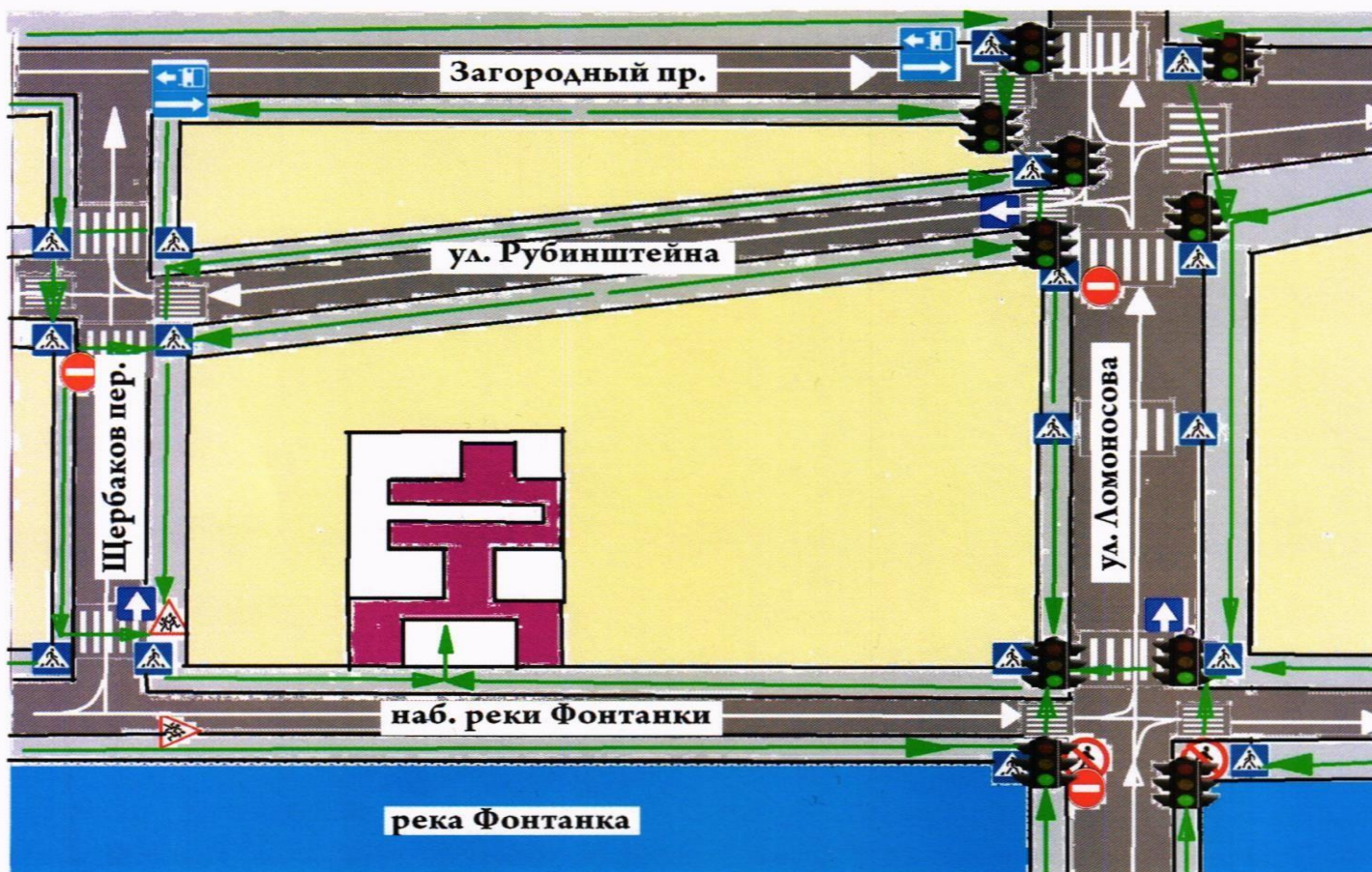
- - направление безопасного движения группы детей к стадиону, парку или в спортивно-оздоровительный комплекс
- движение транспорта
- Филиал ДДТ "Фонтанг - 32", ул. Казлонова Д. 23
- Библиотека, ул. Марата Д. 72
- ЦВР, ул. Пушкинская Д. 28






I. План-схемы образовательной организации

1. Район расположения образовательной организации, пути движения транспортных средств и детей (обучающихся)



2. Схема организации дорожного движения в непосредственной близости от образовательной организации с размещением соответствующих технических средств организации дорожного движения, маршрутов движения детей и расположения парковочных мест

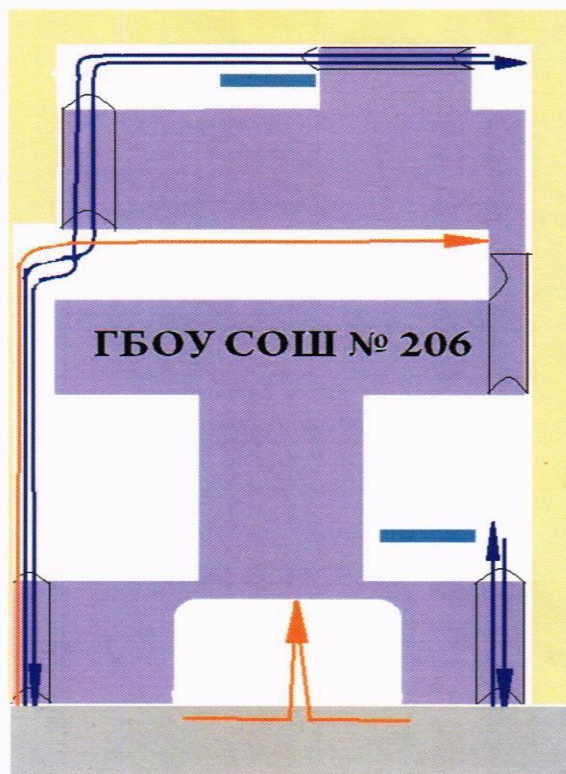


-  проезжая часть
-  тротуар
-  жилая застройка
-  школа
-  школьная дворовая территория

 движение учащихся к школе

 движение транспортных средств

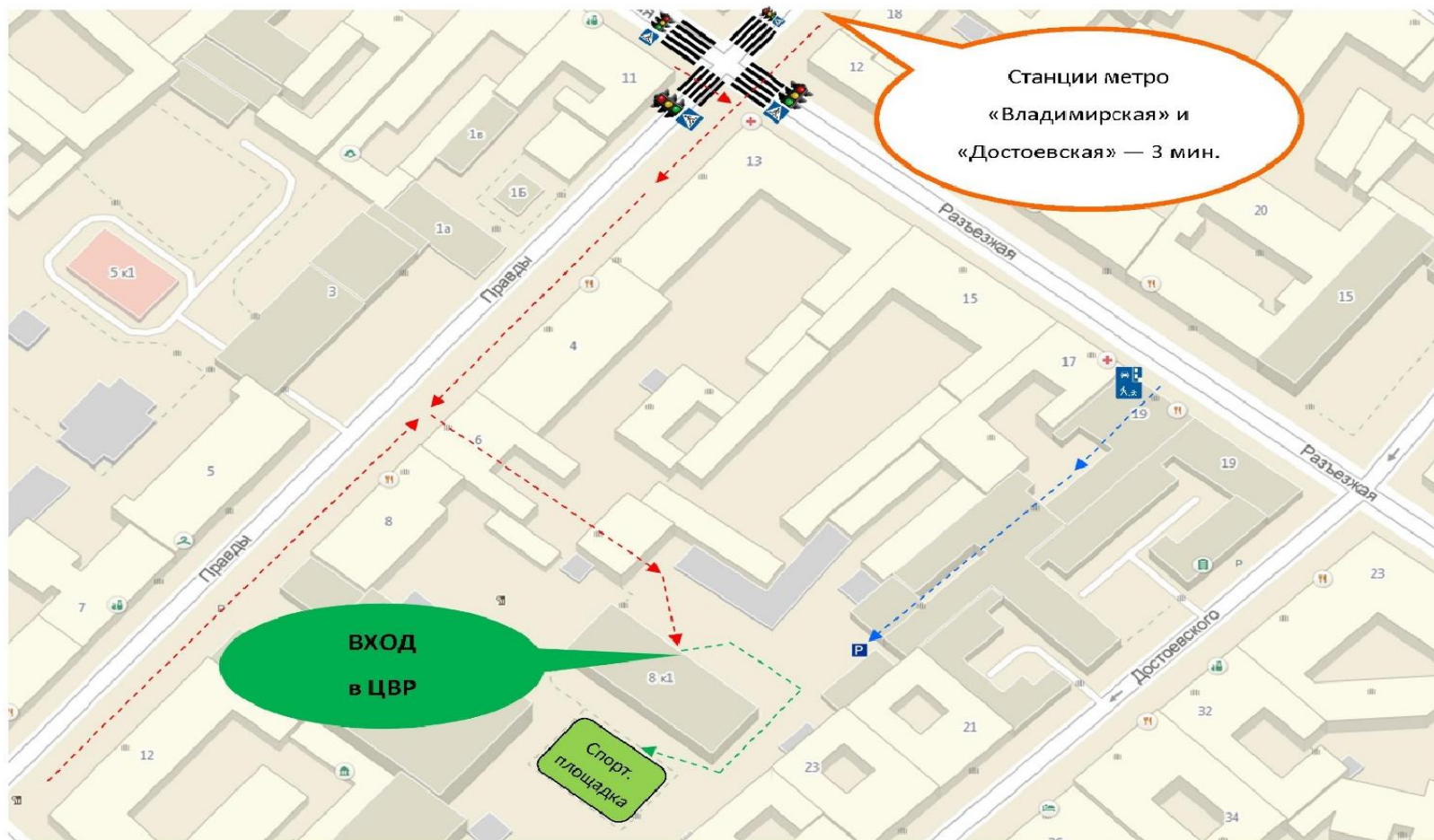
3. Пути движения транспортных средств к местам разгрузки/погрузки и рекомендуемые безопасные пути передвижения детей по территории образовательной организации



-  место разгрузки/погрузки
-  арка
-  въезд/выезд и движение грузовых транспортных средств по территории ОУ
-  движение детей и подростков на территории ОУ
-  жилая застройка

Центр внешкольной работы Центрального района Санкт-Петербурга

СХЕМА ОРГАНИЗАЦИИ ДОРОЖНОГО ДВИЖЕНИЯ ОТДЕЛЕНИЯ НА УЛ. ПРАВДЫ 8



Маршруты движения пешеходов от и к Центру, к различным частям Центра



Пешеходный переход



Здесь установлен светофор



Маршрут движения автомобилей

