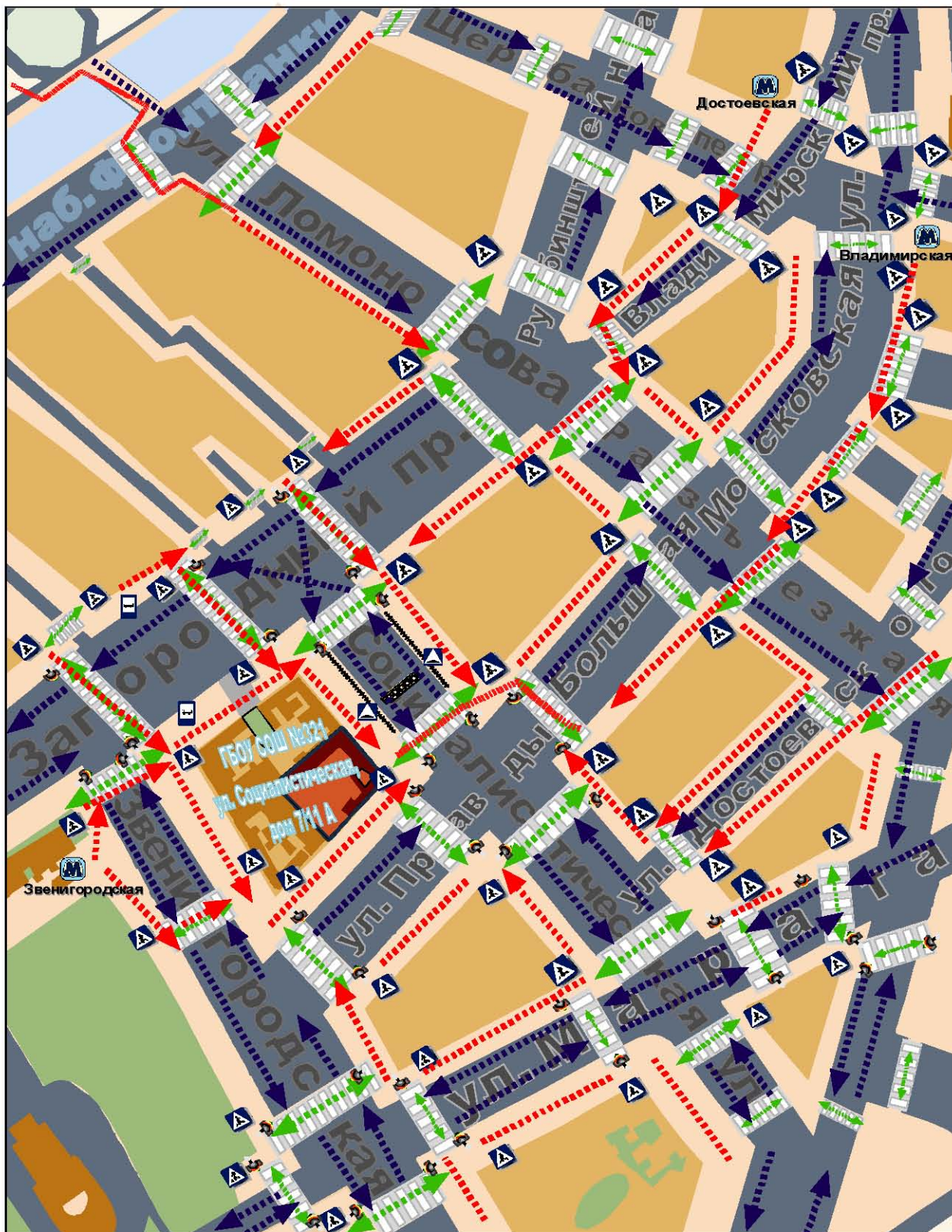










Планы-схемы ОУ.
План-схема района расположения ОУ,
пути движения транспортных средств и детей (обучающихся)



- | | | | |
|---|---------------------------------|---|--|
|  | - жилая застройка, тротуар |  | - пешеходный переход, знак |
|  | - проезжая часть |  | - светофор |
|  | - движение транспортных средств |  | - искусственная неровность, знак |
|  | - движение обучающихся ОУ |  | - остановки обществ. транспорта, ст. метро |